

PARCS EOLIENS DE L'ENCLAVE

PLAN DU RÉSEAU HTA

RENSEIGNEMENTS TECHNIQUES

Nom de la commune : BEAUMETZ LES CAMBRAI Code INSEE : 62124 Département : Pas de Calais
 LAGNICOURT-MARCEL 62484
 MORCHIES 62591

Nature des travaux : Pose d'un câble souterrain HTA 20 KV, d'une liaison équipotentielle ainsi qu'une liaison interne de télécommunication en fibre optique entre les éoliennes et les postes de livraison.
 Lieu-dit :

CONSISTANCE DES TRAVAUX

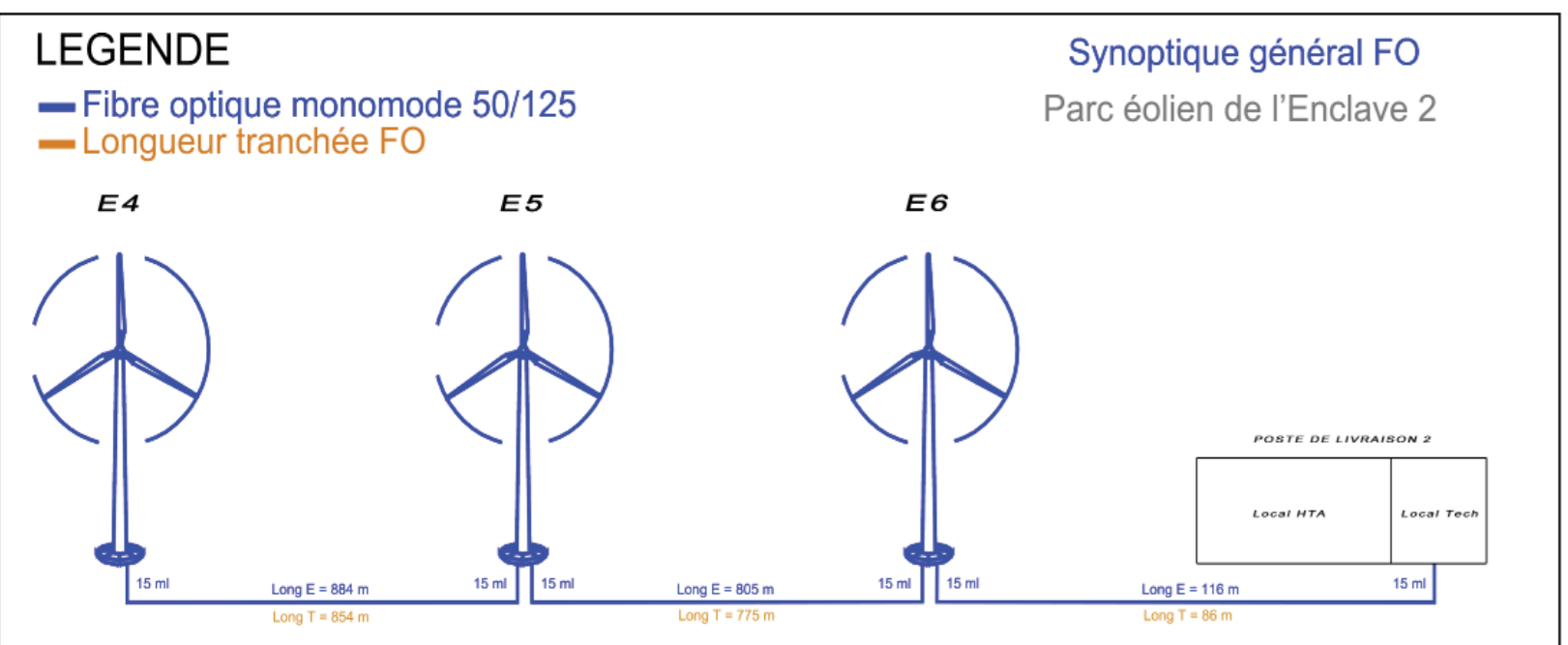
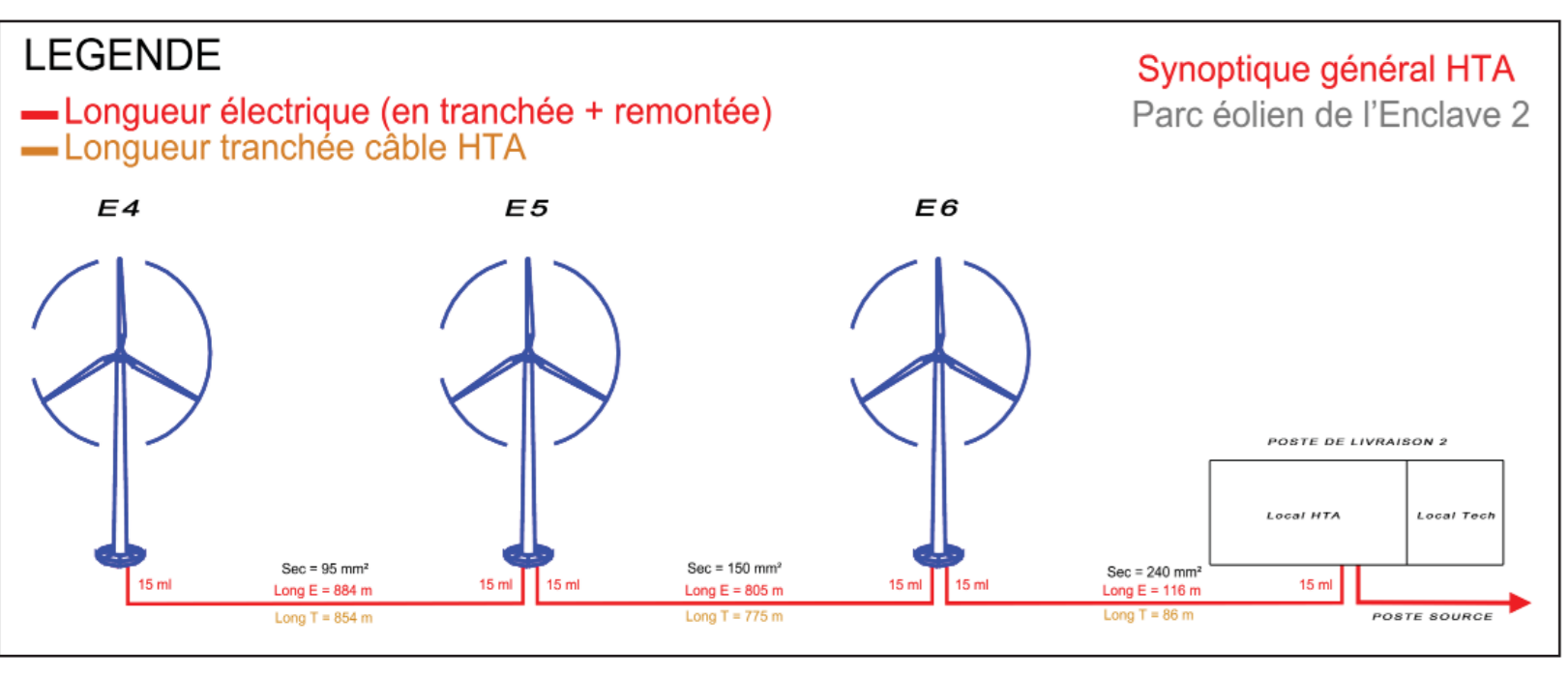
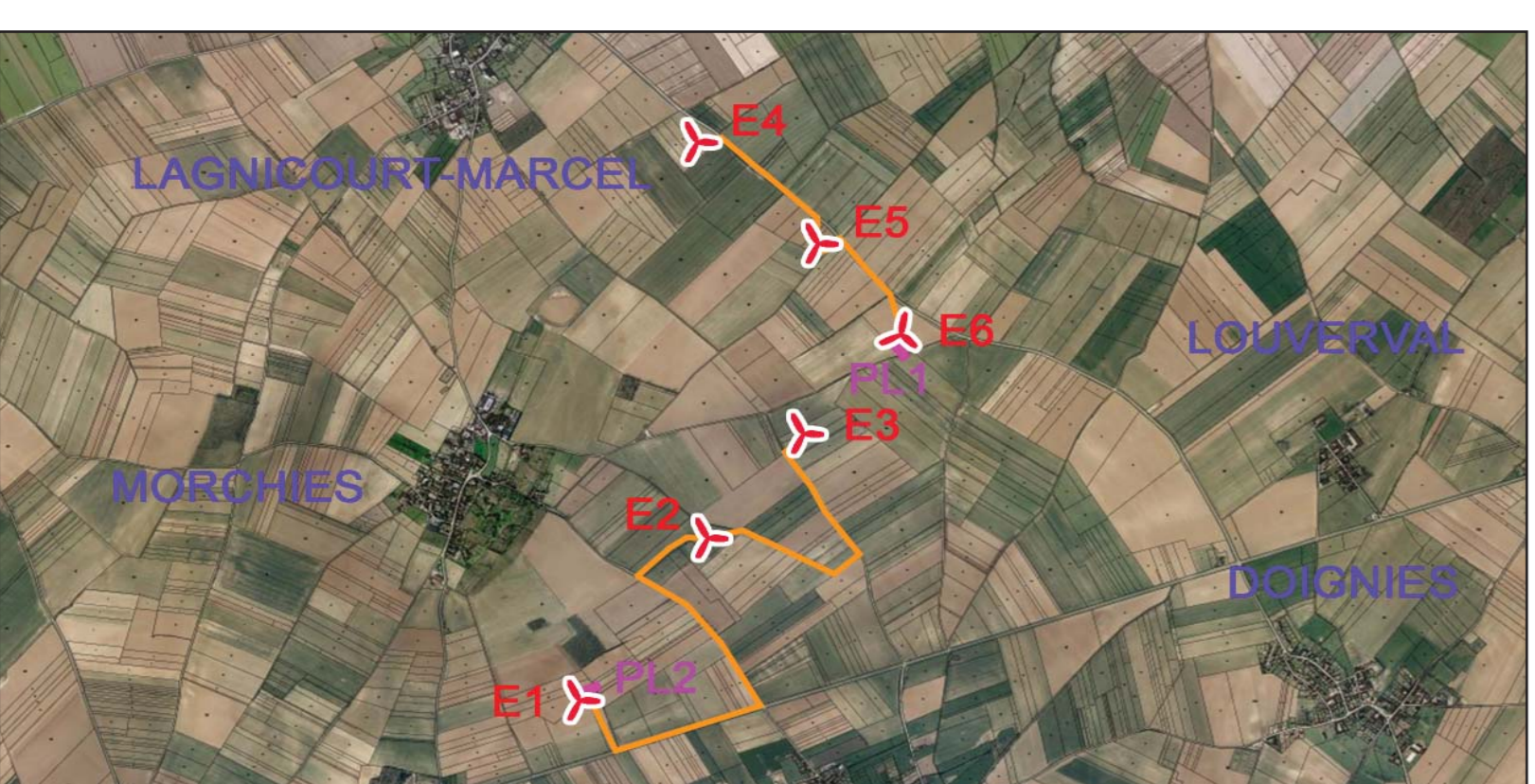
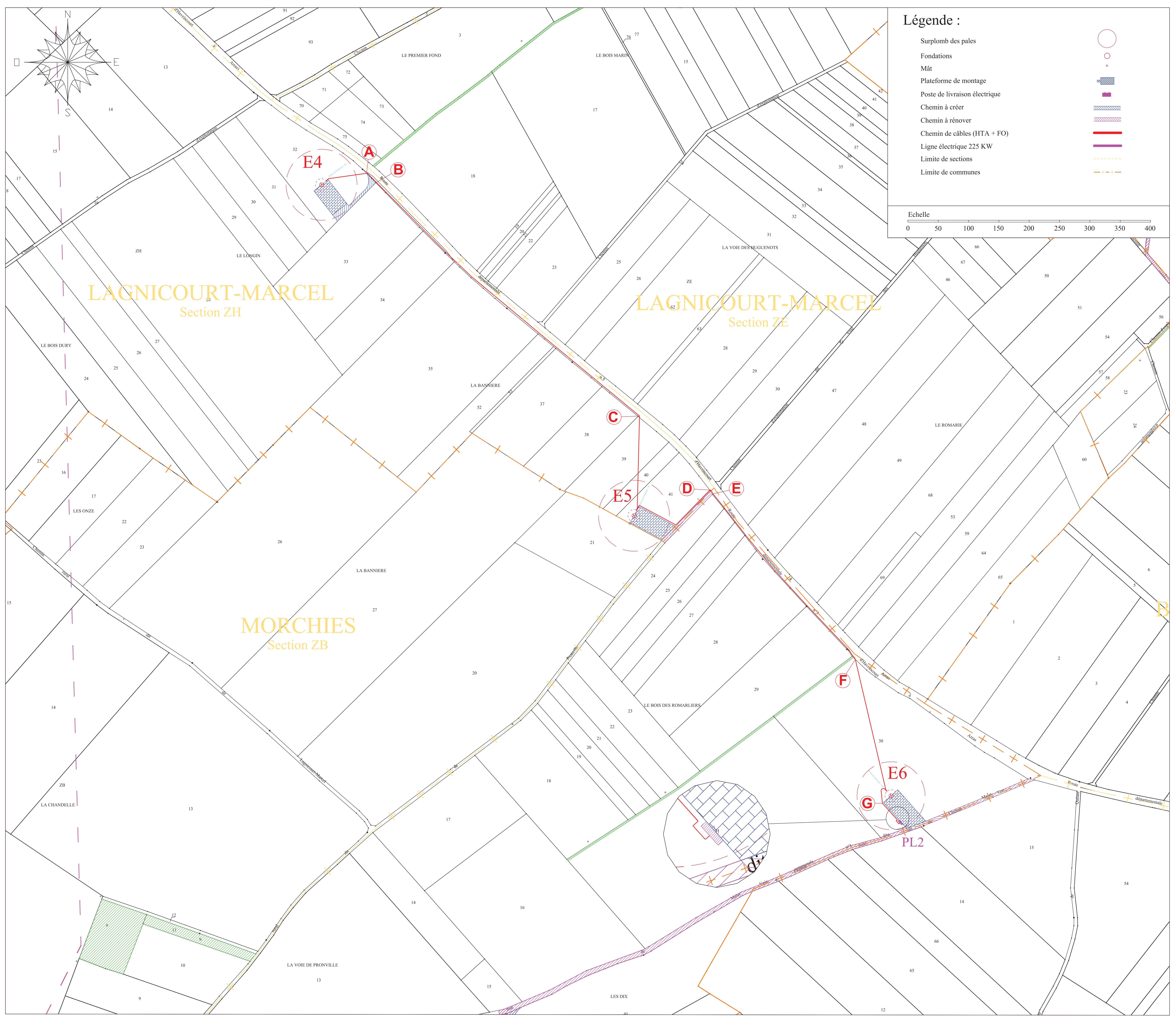
Tension	Type d'Ouvrage	Construction
HTA	Souterrain	5.916 km
	Aérien	
	Torsade	

Adresse pour les observations : energieTEAM - Parc environnemental Brèche maritime - 1, rue des éoliennes nouvelles - 80460 OUST-MMEEST
 Coordonnées de l'interlocuteur : Ludovic LEBLANC - Tél. : 02 41 61 61 12 - Fax : 06 19 36 52 29 - Mail : 02.22.66.52.95 - ludovic.leblanc@energie-team.fr

INDICE	DATES	MODIFIÉ PAR	NATURE DES MODIFICATIONS
A	14.11.16	GT	Création

energieTEAM Agence Nord
 1 rue des éoliennes nouvelles
 80460 OUST-MMEEST
 Tél. : 02 41 61 61 12
 Fax : 06 19 36 52 29
 Email : 02.22.66.52.95
 Site : www.energie-team.fr

Echelle : 1/2 000
 Dessiné : GT Contrôlé : LL
 N° de Plan : LA VOIE D'ARTOIS-62-INDA-LL
 N° Projet : LA VOIE D'ARTOIS-62
 Folia n° 3/3



Parcs éoliens de l'Enclave (62)

ÉOLIENNE	Commune	Section	Parcels	Type	Surface (m²)	Surface (ha)	Surface (m²) (au sol)	Surface (ha) (au sol)	Coordonnées X	Coordonnées Y	Coordonnées Z
E1	MORCHIES	ZD	28	E115	92	100	111	261	X 697385 - Y 703019	X 646805 - Y 287846	
E2	MORCHIES	ZD	43	E115	92	100	106	295	X 697995 - Y 704183	X 645504 - Y 287100	
E3	MORCHIES	ZD	41	E115	92	100	103	253	X 698443 - Y 704881	X 645848 - Y 287805	
E4	MORCHIES	ZH	32	E115	92	100	85	235	X 697955 - Y 700917	X 645448 - Y 287328	
E5	MORCHIES	ZH	41	E115	92	100	95	265	X 698471 - Y 700922	X 645989 - Y 287147	
E6	MORCHIES	ZC	38	E115	92	100	92	249	X 698884 - Y 700941	X 646204 - Y 287206	
PL1	MORCHIES	ZD	28	-	-	-	111	-	X 697429 - Y 703312	X 646845 - Y 287827	
PL2	MORCHIES	ZC	30	-	-	-	85	-	X 688809 - Y 705917	X 646411 - Y 287248	

